


CAMINOS Y QUINTERÍAS

del Término Municipal de Alcázar de San Juan
“La Mancha”




Patronato Municipal de Cultura
Alcázar de San Juan, 2009

Edita:

Patronato Municipal de Cultura de Alcázar de San Juan
Calle Goya, 1. Teléfono 926 55 10 08

D.L.: CR-302-09



Julián Bustamante Vela nace el 9 de enero de 1930 en Alcázar de San Juan. Los recuerdos de su infancia están marcados por los tristes y penosos años de la guerra civil y de la posguerra. Los de su juventud van unidos al dolor por el fallecimiento de su hermano Alfonso y de sus hermanas Felipa y Candelas, a causa de la tuberculosis.

A los siete años de edad comienza a ayudar a su padre, que era labrador, en el cuidado del hato de los peones en las labores del campo y de las mujeres que trabajaban en la recogida de las cosechas, uva, aceituna, etc. La agricultura ha sido su profesión.

Es a la edad de once años cuando a través de un periódico deportivo comienza su pasión por la lectura y ha coleccionado todos los ejemplares que le ha sido posible a lo largo de su vida.

Su afición le ha sido reconocida por el diario Marca el día 13 de agosto de 2008.

El 4 de septiembre de 1958 se casó con Delia, tienen dos hijos y una hija, y cinco nietos.

Desde mayo de 2001 padece una dura enfermedad, y en los momentos más difíciles se apoya en sus vivencias y comienza a escribir sobre todo aquello que va recordando, así va superando todas las sufrimientos, tanto físicos, como emocionales.

Es un hombre de mucha fe, católico practicante y devoto de la Virgen del Rosario.

“Caminos y Quinterías”, es uno de los escritos en el que más amor ha puesto en llevarlo a cabo.

INTRODUCCIÓN

Mi deseo sería que todos los que tengáis en vuestras manos este pequeño documento sobre nuestro campo, sepáis lo que tenemos tan cerca, y que muchos no se han dado cuenta del valor que tiene; pero esto es normal, porque el campo ha sido lo más olvidado siempre. Ahora quizá se empieza a valorar, porque se escriben y se ven por los medios que tenemos documentos, revistas, prensa, reportajes que la televisión nos ofrece, pues, como dice el refrán: más vale tarde que nunca.

Yo siempre estaré en su defensa, porque lo merece, porque tiene mucho y muy digno de ver, un amanecer es muy hermoso, cuando el sol rompe esas nubes, que parece que no quieren que salga. También cuando estás viendo como se va formando una tormenta, la vas siguiendo para ver si nos toca a nosotros o ves que se desvía hacia otros. Ver las puestas del sol, que son siempre diferentes, y que te puedes orientar, cómo el tiempo va a cambiar, unas veces a mejor y otras para peor. También te hablaban las noches cuando estabas en las quinterías. Todo eso ahora lo valoro más que cuando lo viví.

Con este librito de Caminos y Quinterías, he querido hacer un homenaje a nuestro campo, sobre todo por nuestros antepasados, que con los pocos medios que tenían, salían adelante. Una semana de quintería, sin aseo ninguno, un cubo de agua para lavarte la cara, los pantalones te los ponías el lunes y los tenías puestos toda la semana, y además de pana. Pero como no conocíamos otra forma de vida, no la echábamos en falta. Hemos salido adelante, si miras atrás te conformas y recuerdo a mi hermano y a mis dos hermanas muchas veces, porque se fueron muy pronto y no pudieron vivir sus vidas, como yo, por ejemplo, la estoy viviendo. Vaya por todos ellos.

Ahora con tanto turismo
todo lo vemos por rutas
apúntate a una excursión
que disfrutas un montón.

Quiero organizar algunas
que tenemos muy cerca,
rutas por caminos y quinterías
que nuestro pueblo conserva.

Camino y Pozo de Vallejo,
casi nadie te recuerda
cuando abastecías de agua
a toda la estación de Alcázar.

Las máquinas marchaban
haciendo sus recorridos;
los viajeros que llevaban
llegaban a sus destinos.

Más adelante Villa Redonda,
después el Haza del Mañero
también está Mondragona,
Puntales del Pico y la Habana.

Camino de las Santanillas
llegas a tu pozo y lavaderos;
dejas al que fue compañero,
lo mandas a los Lagarteros.

Situados en este paraje
como en un mirador natural
cuánto bueno que se pierde
quien no ha visto este lugar.

Mirando a tu derecha
verás y contemplarás
la Huerta La Fuentecilla
ó Huerta de la Maravilla.

Cruzas la carretera a Miguel Esteban
aquí te cambian el nombre
camino de la Poza Sevilla,
más adelante te pierdes.

Camino de la Puebla,
llevas la misma dirección
aves, paisaje, cielo y tierra
una grandísima extensión.

Cruzamos toda la Dehesilla,
pasamos muy buena tierra;
que los labradores cultivan
por tener buena cosecha.

Llegamos al Cerro Gordo
con su historia y su leyenda
pero nunca hemos sabido
lo que debajo se encuentra.

Más adelante encontramos nuestras canteras de yeso que los Castellanos explotaban para construir nuestras casas.

Camino del Gamonal

naces antes de la curva, te ve el molino la Josita antes de pasar tú la Dehesilla.

También debemos de pasar el complejo de ganaderos que los pastores de Alcázar tienen cerca de su pueblo.

Más buena tierra, la Dehesilla; más adelante tenemos Torinas con la laguna de Pajares, buen refugio para las aves.

La Higuera queda a la derecha, el Acebrón a la izquierda también vemos la casa Carabina y tierra buena la Peñaranda.

Camino de las Pitas

comienza en Villacisneros cruzamos toda la Dehesilla, casa Centinela y Torinas.

Continuamos avanzando pasamos por la casa Vela, pretendemos llegar a casa Pitas para nuestro término agotar.

Camino de Quero,

Pillillas y Villa Cisneros con su famosa vega Ocaña, la empresa de Comsermancha.

Empresa muy importante para nuestro pueblo de Alcázar porque tiene muchos empleados que tienen su vida asegurada.

Seguimos nuestro camino siempre buscando destinos vemos Cocedero de Poveda, casa el Tuerto y Barrilero.

También pasamos por Troya, lo mismo con la familia Púa pasamos por Carraquero, como rey de este terreno.

Conocido Palomar de Quero famoso por su entorno, pasando por este camino siempre tienes un recuerdo.

Camino Murcia-Madrid

vienes de terrenos lejanos,
cruzas la Cañada Combral
y también el Albardial.

Cansado de tu largo caminar
vienes buscando descansar
Alcázar te está esperando
en su plaza del Arenal.

Pozo y abrevadero de agua
para vuestra sed saciar,
donde reponer las fuerzas
porque tenéis que continuar.

Este camino, también vereda,
por donde los ganados pasaban,
cruzaban varias provincias
para encontrar su comida.

Cuando un ganado trashumaba,
tanto como llevaba arrastras,
todo muy bien organizado,
pena no poder contemplarlo.

Aquí tenemos buenas viñas
los Anchos quedaron atrás,
tierra con piedra y mucha arena
esta nunca nos puede fallar.

Este camino nos conduce
hasta la finca la Higuera,
pasamos la casa del Majo
y los Quiñones de Bermejo.

Casa de Berbes y Piédrola,
la Faca y pozo Franco;
en la laguna los Carros
lo damos por terminado.

Arroyo del Arbardial,
que caminas medio escondido,
cuando dices aquí estoy yo
cuanto peligro has tenido.

Arroyo de Juana Jiménez,
otro que de la cueva sale,
cuando vienen las tormentas
que faenas que nos haces.

Cogemos el **camino de Tello**
que nos conduce hasta Pastrana,
a Porras y casa de Giral,
también la casa de la Navarra.

Camino y cuesta el Saladillo
que caminas bordeándolas:
la Laguna de las Yeguas
también la de Villafranca.

Berenguillo queda a la derecha enfrente tenemos Rebata, casa el Galgo y pozo las Palomas, Centinela y cocero Saavedra.

La casa del cocero los Frailes tenía un misterio escondido, cuando alguien dormía en ella un duende tenía de vecino.

Otro camino que nos conduce molino Guerrera y puente Tamarilla, casa Marañón y cocero los Frailes, camino las Ratoneras y río Gigüela.

Caminos Hondo y el Velaor dejamos atrás la Veguilla, cada uno tiene su procedencia para poder llegar a sus viñas.

Con la carretera y autovía todo lo que este necesita cada cual ya se buscará para poder llegar a su finca.

Camino viejo de Herencia, según la historia de Alcázar, comienza en la Puerta Cervera Torre del Cid, Piedras Zamora.

Bajando al pozo Cardona pasando la Serna y arroyo Mina la huerta del Chimeneón Mamello, Brujo y la Platera.

Cañada Maestre y Vistalegre, cerro Gigüela y casa el Cerro, desde este lugar que estamos qué paisaje contemplamos.

Toda la vega y el río Gigüela, el Chano y molino de Hernando, al fondo la Sierra de Herencia con la casa de los Nenes al lado.

Camino de Villarrubia nos lleva a Comino y Cucacha, el río Gigüela y Veganueva hasta Valdespino nos lleva.

Los galgueros viejos decían siempre que se reunían que las liebres de Veganueva eran las que más corrían.

De la carretera de Herencia salen algunos caminos que todos pueden llegar de la Platera al Bernardillo.

Camino Villarta - Pozo la Nieve

arroyo Mina y la Serna
pasamos Casa Caravaca
estamos en el Pozo la Nieve.

Casa y finca Buenos Aires
está en un cerro situada
donde podemos contemplar
las mejores vistas de Alcázar.

Huerta, los Caleros y Teófila,
casa y viña del Gorrinero,
la huerta de los Boticarios,
el Raseral y la Cucacha.

Esta vega tan inmensa
con poca tierra cultivada,
le falta toda esa alegría
de cuando los carros pasaban.

Caminamos hacia el Inazar,
cruzamos toda esta vega,
vamos al corral de Argumilla,
también al Morrón de Bodega.

En las mañanas sin calina
en estos campos tan intensos,
qué paisajes se contemplan
y los tenemos como muertos.

Camino del Cerro Mesao

pasamos toda la Serna,
cruzamos el arroyo Mina
giramos hacia la izquierda.

Pasamos el cerrillo los Hijones,
la Huerta Perra y Boticarios,
casa el Rus y de los Jarillos
camino de Baldoro ya unido.

Ahora llegamos al Raseral,
los Coloraos y Media Legua,
al camino de los Moleores,
la Tanga y la cañada la Toba.

Otro camino para el Inazar,
en esta vega tan inmensa,
hacia la casa de los Frailes
este para los de Herencia.

Laguna y el cerro Mesao
las casas muy ordenadas,
tierra que da muchas uvas,
viñas muy bien protegidas.

El cerro de las Cabezuelas,
haciendo como juez de paz,
de aquí el Záncara y Gigüela
los dos ya unidos se van.

Camino o carretera de Guerra

comienzas pasado el Altomira,
huerta del Gitanillo y Villarejo
la Tejera, Coloraos, Media Legua.

Herradero Guerrero y Quintanar
a la derecha camino de las Carretas
nos lleva a las Casillas y Bolsas,
mesón del Espejo y Casablanca.

Casa del Medidor y Buenavista
siguiendo nuestro caminar,
casa de Nieva y los Pedregosos
Pascuala y casa del Herrador.

Casa las Palomas y la Casilla,
casa Calderón y la Olimpia,
la Mancha y Carrañaca,
casa del Médico y las Casillas.

Cruzando el río Záncara,
cuánto se puede contemplar,
este buen campo que tenemos
que nunca hemos sabido valorar.

Con todo el valor que tienen
estos inmensos terrenos
que desprenden ese aroma
de tomillo y de romero.

Si eres muy aficionado
a buscar setas y espárragos,
si te aprendes los rodales
te lo pasarás a lo grande.

Campuzano y las Monjas,
Pedro Alonso, las Motillas,
el Peñón y casa de Guerra,
el Banco y casa Quemada.

Los Machos y los Romeros,
Morrilla y la Milagrosa,
casa de Vida y la Española,
casa Remega y los Cíveros.

Quejígara y la Berzosa,
la Mancha y la Media Luna,
Navas de la Mariminga,
la Forzosa y la Española.

Entre Guerra y la carretera
tenemos otros caminos
que llevan a otras fincas
que a continuación describo.

El Herradero de Mantilla,
la Navarra y don Rodrigo,
el Candil y casa Vieja,
Don Miguel y el Pajizo.

La Fraila y los Chavicos,
los Corrales de Villar,
el Verbo y Gil Pérez,
la casa Chocano y de Palice.

Seguimos con nuestras rutas
de caminos y quinterías,
la que más puertas nos abre,
sin duda, la carretera a Manzanares.

Antes las largas distancias
nos daban muchos problemas,
con los medios que hoy tenemos
ya no existen distancias largas.

Salimos por el Altomira,
otro mirador de Alcázar;
caminando hacia el sur,
cuantas quinterías nos faltan.

La finca la Arboleda,
camino la Alcantarilla;
Villarejo y Media Legua,
Comino y la casa Lucas.

Ahora todo está de moda
con sus chalés y piscinas,
donde tienen su descanso
unas cuantas familias.

También le dan alegría
a este campo tan solitario;
ahora pasamos por Cuaco,
a la Fuente Grande llegamos.

Regresamos donde lo dejamos,
la huerta de las Mañanas,
la suerte Peña y Comino,
Morano y en la Puente estamos.

Cárcel de los ríos y Vao Palo,
casa el Preso y Santa Elena,
la Hojarasca, el Caz y la Pena,
ya pasamos toda la vega.

Cuesta del Haza del Caballo,
tierra de monte ya pisamos;
el camino de los guardas
qué dirección tomamos.

Nos vamos para Villacentenos,
casa los Correos y los Tejeros;
a la casa de Carrión llegamos
qué bella quintería encontramos.

Seguimos nuestro caminar
camino de Almaguela y Cuesta Blanca,
casa de Campos y de Tendero,
Mondonguero y casa Espadero.

Casa los Garullas y Caravaca,
Conejeras y la Deseada,
los Tardíos y San José,
casa de don Felipe y la Cañá.

Valdivieso y el Cornejo,
casa los Paquines y Perdigueras,
Carrasquilla y Cuarto Alto,
el Duqueso y la Morrilla.

Casa Nieva y el Duquesillo,
casas del Rincón y la Jarrina,
la Jarrinilla y las Olivillas,
Aguilera y casas Serranillos.

Reniega, vaya palabrilla,
casa de Camacho y Renegado,
Quejíggar y la Mancha,
la frontera que nos guarda.

Jamas podría yo olvidarme
de la cañada de Vinagre,
por donde el río Guadiana
viene ya que se nos nace.

Vamos por el camino del Choti
este nace pasado el complejo
que en el Altomira tenemos
huerta de Borreguete y Barrileros.

Huerta de hijos de Pablo Vela
más adelante los Esquilaeros,
también vemos a los Púas,
buena tierra y buenas gentes.

Camino del Medio que nace
enfrente del cementerio,
pasamos la granja de Gorrolo,
la Gitana y huerta el Cochero.

Huerta de Lino y Rochano,
huerta la Niña y de la Millana,
la Media Legua y el Charcón,
huerta de la Luisa y Morano.


Casa de Tapia con sus huertas,
los hijos de Braulio Vela;
otras familias de Alcázar
también tenían su tierra.

Camino de Uceta que nace
en la cantera de cal,
huerta el Mayor y Patateros,
huerta de Tello y el Copero.

La casa de Canuto y Media Legua,
el Arenero y huerta don Álvaro,
el Charcón con sus chalés,
los Palillares y Morano.



Casa "La Dehesilla"




"Los Pitís" - Cerro Mesao



"Herradero de Quintanar"



"La Cañá"



"Pozo de noria"



"El Bernardillo"

Camino el Bao de la Sancha

que nos llevará hasta el Caz,
unido al de Tomelloso empezar
la era del Moralo y los Velas.

Pasamos por la granja avícola,
la cantera para cal,
antes de la Casilla de los Palos
nosotros nos separamos ya.

La huerta de Zamarreta,
la Media Legua y Corbeteros,
Torondo y la casa del Pena,
la de Paco Campo y la Cañá.

La Caña Ratón y el Condecillo,
los Parrales y casa Agüero,
tierra con muy buenas viñas
la del Condecillo hasta el río.

Cruzamos por el vado el Záncara,
tierra casa el Preso y Santa Elena
hasta el caz que hace frontera
podemos seguir por donde quieras.

El camino de las Guerreras

que naces en las Corbeteras
haciendo un largo recorrido
para llegar a las Tintoreras.

Corbeteras y Caña Ratón,
los Parrales y las Guerreras,
casa de don Marto y río Záncara
lejos nos dejamos la Blanca.

Cruzamos el río Záncara
encontramos un camino
que nos llevará directo
al que es nuestro destino.

Pasamos la casa de las Mulas,
también la huerta de Marañón,
el Desmonte y la Gorrineras,
Serrano que era nuestra misión.

Cruzamos el camino las Carretas,
pasamos la Vega del Marqués,
el Pozo de las Marianas,
nos vamos al monte otra vez.

Subimos por la Senda el Águila,
el Montecillo y Vistalegre,
casa el Loro y Sandoval,
en las Tintoreras estamos ya.

Casas de Vaca y Ruiz García,
la Hidalga y las Tres Casas,
Berrueco y las Corbeteras,
casa de Marín y las Navas.

La casa Bolo y el Pañoso,
Brocheros y Cinco Casas,
la Motilla y casa Camacho,
las Moyas y casa Párraga.

La casa de Tacos y Letrado,
Paredón y las Pintadas,
Casa el Niño y Cirujano,
Sanchón y casa de Cantivano.

Casa de la Manzanilla,
casa el Verbo y Negrillos,
el Duende y el Milagro,
qué pena como ha terminado.

Las Tintoreras las considero
como capital de quinterías
por su entorno y su belleza
también cómo se comunica.

Situada en un contorno
de caminos que la cruzan,
tiene la sartén por el mango
como antiguamente decían.

Los hechos los tienes al frente
por todos los caminos que tiene,
que si los cuentas son siete
es por lo que tanto se vende.

Comenzamos con otra ruta
que a continuación describo,
camino de Tomelloso o Madrila,
también el de Carrasardina.

Nos vamos con el primero,
comienza frente al Cementerio,
las eras de Moralos y Velas,
de Potenciano y los de Tello.

Cerro del Polvorín pasamos,
la finca del médico Escribano,
granja avícola Virgen del Rosario
bajo la autovía cruzamos.

Seguimos nuestro caminar
para la casilla los Palos pasar ,
granja del Flete y huerta Tobías,
para hasta la Media Legua llegar.

La finca de Vicente del Valle,
también están los Modestos,
los Pajones y huerta de Tururú,
también están los Gallegos.

La casa de los Campesinos,
de Conito y de Pablo Vela,
la casa de Romana Peñuela,
los Cadáveres a la izquierda.

Todo esto tenemos en la Madrila,
es una extensión muy grande;
tierra con mucha categoría
que produce muchas uvas.

Aquí nos nace un nuevo camino
que luego no es uno sino dos,
uno para la casa el Corneta
otro para el vado de los Patateros.

El de la casa del Corneta
son varias casas de campo
que todas ellas unidas
forman una quintería.

Ahora otra vez continuamos
el camino que dejamos
que nos marchamos directos
para el vado de los Patateros.

Dejamos la Blanca a la izquierda,
las Guerreras a la derecha;
pasamos el cerro de Molín,
el río y el vado están aquí.

No era tan fácil de pasar
cuando el río Zánacara corría,
muchos nos hemos asustado
cuando el agua al carro subía.

Menudo suspiro que dabas
cuando de todo habías pasado,
llegar pronto a los Cuartillos
esperar en los Barchinos.

Ya recorremos la Madrila,
nos encontramos la Blanca
siguiendo nuestro caminar,
en Molín los dos caminos van.

Tierra ya de los Cotillos
llegamos al río Zánacara,
con la Puente Bermeja
el Córcoles también pasamos.

Desde este punto que estamos,
cada camino para su destino,
uno para la casa los Velas
otro camina hacia la Alameda.

Dejamos enfrente el Herradero,
detrás quedan las Zorreras;
estamos pasando la mejor finca
para mí es única, Casa Raja.

Estamos otra vez unidos,
esta vez por poco tiempo;
pasamos por los Barchinos
cada mochuelo a su olivo.

Cruzamos el Caz y camino los Guardas,
otro que va hacia el Montecillo;
pasa por detrás de Casero
para terminar cerca del Loro.

Seguimos nuestro caminar,
la casa el Mono y los Velas,
la suerte de los Espaderos,
los Izquierdos y las Lonjeras.

Raboso y cañada Temblón,
Cartucho y la casilla Nueva,
los Batanes y el puente Balancero,
casas de Montalvo y Espadero.

Dejamos ya las Zorreras
con sus canteras de albariza,
llegamos hasta la Casa Raja
qué quintería tan bonita.

Casa de Pistaño y de Quiterio,
el Cuquillo y las Corbeteras,
el Terronar y el Canal,
a los Molinos llegamos ya.

Camino Carrasardina nacía
en la Alcoholera, hoy Mendieta,
el Pical y era de los Espaderos
hoy naves y complejo Roperó.

Las eras del Clave y Sotero,
mis tíos Fulgencio y Emeterio,
Blas el Basto y Eugenia Peñuela,
la de mis padres, y tío Braulio.

Continuamos por la Balsilla
para encontrar la Casilla;
aquí cruzamos las vías
de Madrid y Andalucía.

Seguimos nuestro caminar:
la Doble, casa de Vicente Huertas,
cruzamos la Media Legua,
casa Blas el Basto y de Criptana.

Pasamos la cuesta el Quero,
dicen que tiene su historia,
las suertes del Andaluz y Portas,
olivar de Mayorga y casa Pantoja.

Los hijos de Faquillo Vela,
los Cadáveres, huerta Sisiño,
adiós Madrila, viene la Blanca,
en las Zorreras continuamos.

La finca Casa Raja y la Launilla,
huerta de Castor y Zanja el Concejo,
el puente del Rey y Casa Párraga,
continuamos camino del Cuervo.

Carretera de la Alameda

comienzas en el arroyo Mina,
dejamos las eras del tío Pablo,
los Pastores y los Requenas,

los Velas y finca Escribano,
el polvorín y la balsilla;
cruzamos el paso nivel,
continuamos para arriba.

Cuando vencemos la cuesta
qué paisaje encontramos,
mirando para todos los lados
parece que estamos soñando.

A la izquierda podemos aparcar
para ver todo lo que se divisa,
aprovechar de esta ocasión
que no se ven todos los días.

Pasamos casa Chato, la Cebá,
cruzamos la Media Legua,
la casilla Rota y molino de viento,
la huerta tío Gabino y de Carreño.

Casa Joaquín Vela y casa de Comas,
cruzamos los dos lados de la Blanca,
carreterín de Criptana y el Húngaro,
por los Cotillos nos encontramos.

Pasamos el río Záncara
los Penalvas en los dos lados,
también la Bodega y la Huerta,
la Dehesilla y Casa Raja, la vieja.

El Cuquillo y la Casilla,
Sanchón y casa la Carmen,
las canteras de la arena,
la Serna, estamos en Alameda.

Una entrada muy bonita
con su Puente y su Castillo,
la Iglesia y la Cooperativa
tiene por patrón a San Lorenzo.

Seguimos nuestro caminar,
pero por muy poco tiempo
porque llegando al Minguillo
se nos acaba el término.

En una docena de apellidos
están casi todas las familias,
todo esto nos demuestra
como han convivido sus vidas.

Los Caseros, Castellanos y Campo,
los Izquierdo, Jiménez y Valero,
los Jaramillos, Murat y Lizcano,
los Quiralte, Montalvo y Ropero.

Camino de Pozo y Tirano

nos llevas a muchos destinos
para llegar hasta su finca
todos tenían seguro su camino.

Castillo, la Gabriela y Alicia
a la izquierda se marchaba uno,
el que tenía las tres cruces,
hasta el olivar de los Manolos.

Otro que va para la casa de los Ponces,
la Asperilla, los Estevillas,
los Quiraltos y los Izquierdos,
casa de los Ponces y para el Cuervo.

Más adelante tenemos otro
buscamos casa y finca los Manolos
llegamos donde deseábamos,
ver el molino del Cuervo.

Caminamos hacia el destino
que teníamos prometido,
terreno de Tirano y de Pozo,
es lo que nosotros queremos.

Esta comarca que encontramos,
buena tierra y mucha agua,
jóvenes que quieren trabajar
los resultados no pueden fallar.

El cultivo de los melones
tiene sus frutos y fracasos,
pero insistiendo con ellos
consigues buenos ingresos.

Las viñas bien organizadas,
con reguerío muy ordenado,
las cosechas son abundantes
porque te lo has currado antes.

El campo esta en vuestras manos,
tenéis que luchar por todo;
que ahora podéis conseguir
lo que antes no logramos.

Yo recuerdo estar en Pozo
con mis parientes los Cojos,
lo que más me gustaba de todo
cuando veía aquellos bombos.

Cuánto trabajo que tenían
hacer estas obras tan bonitas;
cuánto penarían los pobres
que poco que se merecían.

Tengo una parte de lamedeño
por mi abuela paterna,
una hija de la familia los Cojos,
Felipa Castellanos Campo.

Alameda, casa de Párraga,
las Tintoreras y Cinco Casas;
todo este largo recorrido
te lleva a tus destinos.

Camino de Alameda a las Tintoreras
es una salida de emergencia
para todas aquellas fincas
lejanas a una carretera.

Porque el tiempo lo necesita
camiones de gran tonelaje
una dirección a Tomelloso
la otra a Manzanares.

Además del bien que conduce
por tanto como se transporta
nos dan alegría y esperanza
ver que nuestro campo se salva.

Camino de la Cruz de Jesús
para el vado Zurradero,
pasado el cerro San Antón,
buscando tu paradero.

Seguimos nuestro caminar:
casa de Botines y Cuadrillas,
cruzamos la Media Legua
nuestro camino continúa.

Ahora llegamos a lo bueno
en estos mismos terrenos
durante nuestra guerra civil
un campo de aviación hicieron.

Tenemos como recuerdo
un refugio que construyeron
en una viña de la Ricarda,
todavía se conserva la entrada.

Huertas el Porrero y Pablo Vela
nosotros continuamos
hacia los Ojos de Mochuelo,
que ya nos están esperando.

Ahora nos vamos preparando
para cruzar el río Záncara,
aunque en el vado Zurradero
tengamos que coger la barca.

Caminando nos encontramos
el Cuquillo y la Dehesilla,
Sanchón y la Launilla,
puente del Rey y zanja Concejo.

Seguimos camino del Cuervo,
la Carrasca famosa y Olivares,
cruzamos el camino de Pozo
también el de Cantivano.

Nosotros ya hemos encontrado lo que veníamos buscando el molino del río Cuervo que nos estaba esperando.

Camino de Ojos de Mochuelo comienza pasado San Antón, Cuadrillas y Gil Domingo, huerta el Moralo y el Segao.

Continuamos nuestro camino vemos la casa de los Votos, también vemos la de Silvino, andando se hace camino.

Nosotros vamos caminando siempre buscando el destino, la casa de Ojos de Mochuelo también hemos conseguido.

Camino de casa de Nieva comienza pasado San Antón, cerro la Viña y Media Legua, Cuadrillas y Montserrat.

La finca de casa Arana, también la casa Quintana, quintería de casa Nieva estamos contemplando ya.

Desde este bonito destino nos podemos encontrar la casa de Moreno y de Aca, Ojos de Mochuelo contemplar.

También podemos visitar casa de Peribáñez y Parra, la Huerta y los Cotillos terminamos viendo el río.

Quintería de casa de Nieva tienes un circuito rural, porque son seis los caminos que se vienen y se van.

Camino la Torrecilla, puente de San Isidro, Cuartelillo de la Renfe, caminas hacia delante.

Pasas el pozo del Boticario, también casa de las Aguas y recuerdo, más adelante, un paso a nivel sin guarda.

Camino de los siete molinos caminas muy protegido entre Vallejo y Albardial, en la Cañamona te dejarán.

Continúas con tu caminar
para conseguir tu destino,
tienes que reponer fuerzas
para subir a los molinos.

Están todos bien alineados
en una pequeña ladera
desde lejos parece fácil
pero llegar hasta arriba cuesta.

Arroyo del Albardial
estás como un prisionero,
entre la carretera y la vía
y algo de los Lagarteros.

Vienes al puente San Isidro
también a la Cañá Combral,
uniéndote al arroyo Mina
para en la Veguilla terminar.

Como dice un antiguo refrán
que todos los ríos van al mar,
tu terminas en la Veguilla
dejándonos a todos en paz.

Camino de la Media Legua
Campo de Criptana nos manda
para saber todos los caminos
que tenemos en Alcázar.

Comienza con el camino Murcia
para terminar en Valdespino
sabéis cuánto nos controla
son veintiséis los caminos.

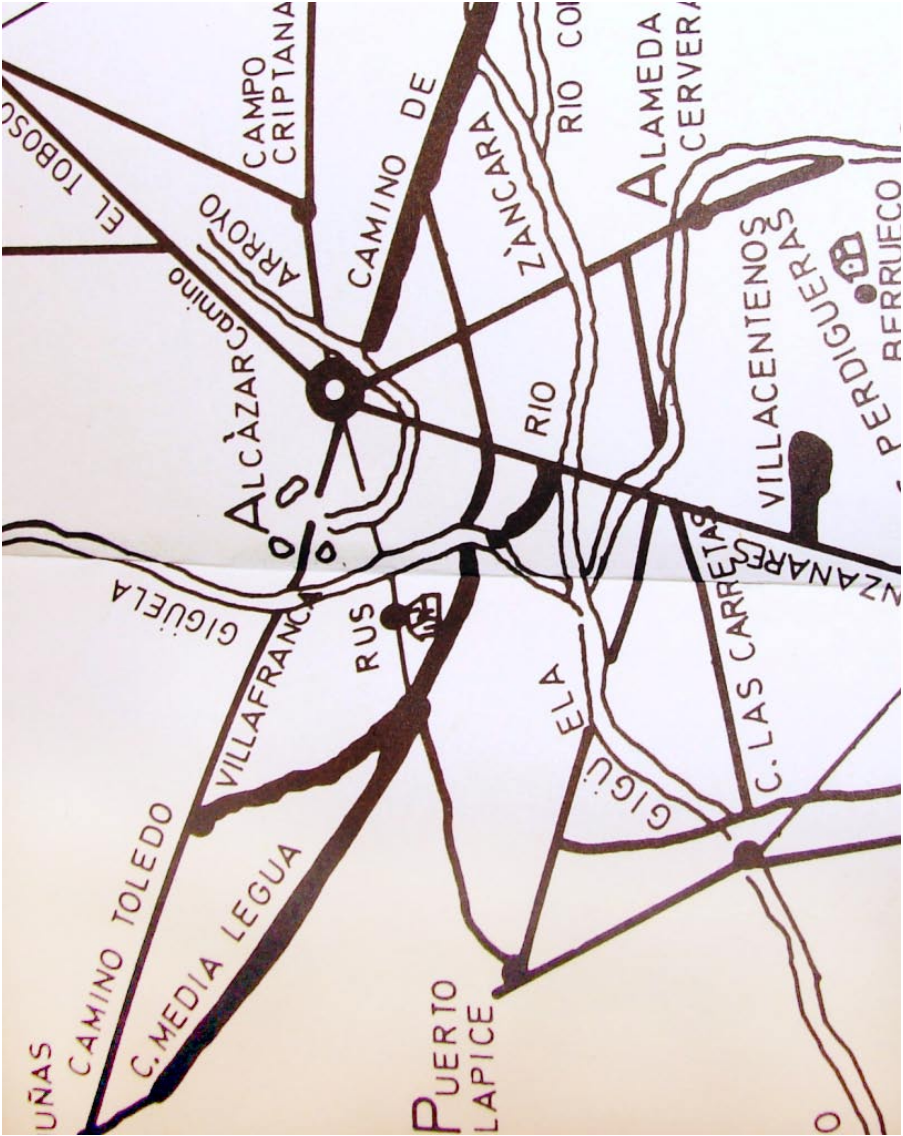
Camino Moleores y Carretas
también tiene buen recorrido
de Valdespino, Puente Grande
de aquí salen dos caminos.

Uno llegará al cerro el Cacho,
otro nos llevará a la Alameda;
estos no son tan avariciosos
porque con veintidós se conforman.

Otro desde casas de Campuzano,
Quemada, Gil Pérez y Cañada
Perdigueras, Tres Casas, el Pañoso
Ruiz García, Vaca y Tintoreras.

Seguimos Tintoreras, la Hidalga
Sanchón, Cirujano, Paredón;
también tienes otra opción
visitar el Molino el Cuervo.

Comencé con esta historia
con ganas y mucha ilusión,
que todos los que la leáis
disfrutéis tanto como yo.



Fragmento de un plano antiguo en el que se observan caminos, ríos, parajes, casas y pueblos de la Comarca de Alcázar de San Juan.

